

Katalog/Catalog: 1102001.3515040

# KECAMATAN PORONG

## DALAM ANGKA 2023



**BADAN PUSAT STATISTIK  
KABUPATEN SIDOARJO**



# KECAMATAN PORONG

## DALAM ANGKA 2023



**BADAN PUSAT STATISTIK  
KABUPATEN SIDOARJO**

## **KECAMATAN PORONG DALAM ANGKA 2023**

No. Publikasi: 35150.2320

Katalog :1102001.3515040

Ukuran Buku: 14,8 cm x 21 cm

Jumlah Halaman: xxiv + 72 hal

Naskah:

BPS Kabupaten Sidoarjo

Penyunting:

BPS Kabupaten Sidoarjo

Desain Kover:

BPS Kabupaten Sidoarjo

Ilustrasi Kover:

Bundaran Aloha, Monumen Jayandaru

Diterbitkan oleh:

©BPS Kabupaten Sidoarjo

Dicetak oleh:

CV. Sinar Jaya

Didistribusikan oleh:

Dinas Komunikasi dan Informatika Kabupaten Sidoarjo

Dilarang mengumumkan, mendistribusikan, mengomunikasikan, dan/atau menggandakan sebagian atau seluruh isi buku ini untuk tujuan komersil tanpa izin tertulis dari Badan Pusat Statistik Kabupaten Sidoarjo.

## **TIM PENYUSUN**

### **Pengarah**

Mohamad Isma'il, S.Si, M.Ec.Dev

### **Penanggung Jawab**

Mohamad Isma'il, S.Si, M.Ec.Dev

### **Penyunting**

Chandra Sugiarso Lasambouw, SST, M.M • Hanifah Busainah, S. Tr. Stat

### **Pengolah Data dan Penulis Naskah**

Hanifah Busainah S. Tr. Stat • Meutia Auliya Rahmah, S.ST.

### **Penata Letak**

Laili Fatqulia Rahma • Nurfi Ardillah Subaha • Shivadiba Marsha



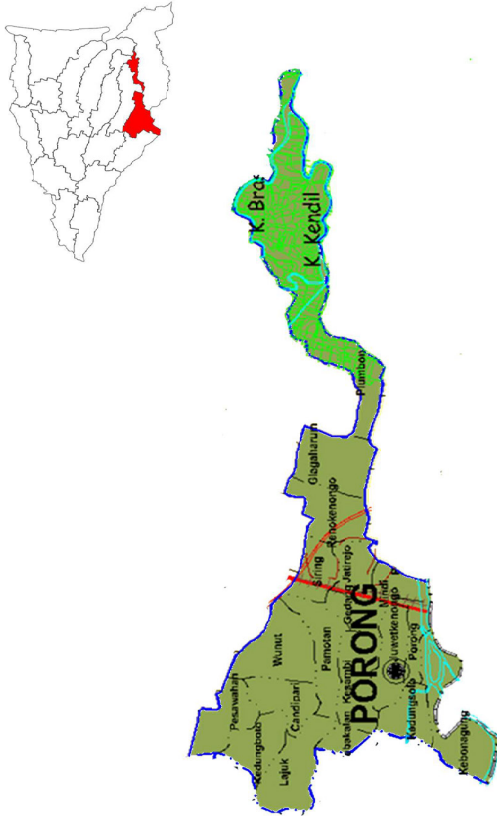
## **KONTRIBUTOR DATA**

1. Kementerian Agama
2. Kementerian Pendidikan, Kebudayaan, Riset, dan Teknologi
3. Badan Pusat Statistik
4. Kepolisian Resor Kota Kabupaten Sidoarjo
5. Dinas Kependudukan dan Pencatatan Sipil Kabupaten Sidoarjo
6. Kantor Kecamatan Porong
7. Dinas Koperasi dan Usaha Mikro Kabupaten Sidoarjo





# PETA WILAYAH KECAMATAN PORONG





**KEPALA BPS KABUPATEN SIDOARJO**



**Mohamad Isma'il, S.Si, M.Ec.Dev**





## KATA PENGANTAR

Puji syukur kami panjatkan ke hadirat Tuhan YME atas perkenan-Nya sehingga kami dapat menyelesaikan publikasi tahunan ini dengan baik.

Kecamatan Porong Dalam Angka 2023 merupakan publikasi tahunan yang menyajikan berbagai macam data dan informasi tentang keadaan geografis, demografis, serta keadaan sosial dan perekonomian kecamatan secara umum.

Data statistik yang disajikan dalam publikasi ini diperoleh dari kegiatan statistik yang dilakukan oleh BPS dan kompilasi data dari instansi/dinas pemerintah/swasta.

Walau telah diolah dan disajikan dengan baik, kami menyadari bahwa publikasi ini masih memiliki kekurangan dan kesalahan. Karenanya, kami sangat mengharapkan usulan dan saran yang konstruktif dari para pengguna data.

Akhirnya, kepada semua pihak yang telah memberikan bantuan sampai terwujudnya publikasi ini, kami ucapkan terimakasih dan penghargaan setinggi-tingginya dengan harapan jalinan kerja sama yang selama ini terbina, senantiasa selalu dipertahankan.

Sidoarjo, 26 September 2023

Kepala BPS

Kabupaten Sidoarjo

**Mohamad Isma'il, S.Si, M.Ec.Dev**



## DAFTAR ISI

	Halaman
Kata Pengantar.....	xi
Daftar Isi.....	xiii
Daftar Tabel .....	xv
Daftar Gambar .....	xix
Penjelasan Umum .....	xxi
Daftar Singkatan.....	xxiii
1. Geografi dan Iklim.....	1
2. Pemerintahan .....	7
3. Penduduk.....	15
4. Sosial dan Kesejahteraan Rakyat.....	23
5. Pertanian .....	45
6. Pariwisata, Transportasi, dan Komunikasi .....	61
7. Perbankan, Koperasi, dan Perdagangan.....	65





## DAFTAR TABEL

Halaman

### 1. GEOGRAFI DAN IKLIM

#### 1.1 KEADAAN GEOGRAFI

- 1.1.1 Luas Wilayah dan Ketinggian Wilayah Menurut Desa/Kelurahan di Kecamatan Porong Tahun 2022 ..... 4
- 1.1.2 Jarak Tempuh ke Ibukota Kecamatan dan Ketinggian Wilayah Menurut Desa/Kelurahan di Kecamatan Porong Tahun 2022 ..... 5

### 2. PEMERINTAHAN

#### 2.1 WILAYAH ADMINISTRATIF

- 2.1.1 Jumlah Rukun Warga (RW), Rukun Tetangga (RT), dan Kepala Keluarga (KK) Menurut Desa/Kelurahan di Kecamatan Porong Tahun 2022 ..... 9

#### 2.2 SUMBER DAYA MANUSIA

- 2.2.1 Jumlah Pegawai Negeri Sipil Pemerintah Daerah Kecamatan Porong Menurut Tingkat Kepangkatan dan Jenis Kelamin Tahun 2021-2022 ..... 10
- 2.2.2 Jumlah Pegawai Negeri Sipil Pemerintah Daerah Kecamatan Porong Menurut Tingkat Pendidikan dan Jenis Kelamin, 2022 ..... 12

### 3. PENDUDUK

- 3.1 Jumlah Penduduk menurut Jenis Kelamin Hasil Registrasi Penduduk Desember Tahun 2022 ..... 17
- 3.2 Jumlah Kepala Keluarga menurut Jenis Kelamin di Hasil Registrasi Penduduk Desember Tahun 2022 ..... 19
- 3.3 Jumlah Penduduk menurut Agama yang Dianut Hasil Registrasi Penduduk Desember Tahun 2022 ..... 20

## 4. SOSIAL DAN KESEJAHTERAAN RAKYAT

### 4.1 PENDIDIKAN

4.1.1	Banyaknya Sekolah, Bilik, Kelas, Guru, dan Murid Taman Kanak-Kanak Swasta Menurut Desa/Kelurahan di Kecamatan Porong Tahun Ajaran 2022/2023 .....	25
4.1.2	Banyaknya Sekolah, Bilik, Kelas, Guru, dan Murid Taman Kanak-Kanak Di Bawah Kementerian Agama Menurut Desa/Kelurahan di Kecamatan Porong Tahun Ajaran 2022/2023 .....	26
4.1.3	Banyaknya Sekolah, Bilik, Kelas, Guru, dan Murid Sekolah Dasar/Sederajat Negeri Menurut Desa/Kelurahan di Kecamatan Porong Tahun Ajaran 2022/2023 .....	27
4.1.4	Banyaknya Sekolah, Bilik, Kelas, Guru, dan Murid Sekolah Dasar/Sederajat Swasta Menurut Desa/Kelurahan di Kecamatan Porong Tahun Ajaran 2022/2023 .....	28
4.1.5	Banyaknya Sekolah, Bilik, Kelas, Guru, dan Murid Sekolah Dasar/Sederajat Di Bawah Kementerian Agama Menurut Desa/Kelurahan di Kecamatan Porong Tahun Ajaran 2022/2023 .....	29
4.1.6	Banyaknya Sekolah, Bilik, Kelas, Guru, dan Murid Sekolah Menengah Pertama/Sederajat Negeri Menurut Desa/Kelurahan di Kecamatan Porong Tahun Ajaran 2022/2023 .....	30
4.1.7	Banyaknya Sekolah, Bilik, Kelas, Guru, dan Murid Sekolah Menengah Pertama/Sederajat Swasta Menurut Desa/Kelurahan di Kecamatan Porong Tahun Ajaran 2022/2023 .....	31
4.1.8	Banyaknya Sekolah, Bilik, Kelas, Guru, dan Murid Sekolah Menengah Pertama/Sederajat Di Bawah Kementerian Agama Menurut Desa/Kelurahan di Kecamatan Porong Tahun Ajaran 2022/2023 .....	32
4.1.9	Banyaknya Sekolah, Bilik, Kelas, Guru, dan Murid Sekolah Menengah Atas/Sederajat Negeri di Kecamatan Porong Tahun Ajaran 2022/2023.....	33
4.1.10	Banyaknya Sekolah, Bilik, Kelas, Guru, dan Murid Sekolah Menengah Atas/Sederajat Swasta di Kecamatan Porong Tahun Ajaran 2022/2023.....	34

4.1.11	Banyaknya Sekolah, Bilik, Kelas, Guru, dan Murid Sekolah Menengah Atas/Sederajat di Bawah Kementerian Agama di Kecamatan Porong Tahun Ajaran 2022/2023 .....	35
4.1.12	Banyaknya Sekolah, Bilik, Kelas, Guru, dan Murid Sekolah Menengah Kejuruan/Sederajat Negeri di Kecamatan Porong Tahun Ajaran 2022/2023 .....	36
4.1.13	Banyaknya Sekolah, Bilik, Kelas, Guru, dan Murid Sekolah Menengah Kejuruan/Sederajat Swasta di Kecamatan Porong Tahun Ajaran 2022/2023 .....	37
<b>4.2</b>	<b>KESEHATAN</b>	
4.2.1	Sarana Kesehatan Menurut Desa/Kelurahan di Kecamatan Porong Tahun 2022 .....	38
4.2.2	Banyaknya Tenaga Medis dan Paramedis di Puskesmas Menurut Jenis Kelamin di Kecamatan Porong Tahun 2022.....	40
<b>4.3</b>	<b>SOSIAL</b>	
4.3.1	Jumlah Tindak Kejahatan Menurut Jenis Tindak Pidana di Kecamatan Porong Tahun 2021-2022.....	41
<b>5.</b>	<b>PERTANIAN</b>	
5.1	Luas Panen Tanaman Sayuran dan Buah-buahan Semusim Menurut Jenisnya (Ha) di Kecamatan Porong Tahun 2021–2022.....	46
5.2	Produksi Tanaman Sayuran dan Buah-buahan Semusim Menurut Jenisnya (kuintal) di Kecamatan Porong Tahun 2021-2022 .....	48
5.3	Luas Panen Tanaman Biofarmaka Menurut Jenisnya di (m <sup>2</sup> ) Kecamatan Porong Tahun 2021-2022.....	50
5.4	Produksi Tanaman Biofarmaka Menurut Jenisnya (kg) di Kecamatan Porong Tahun 2021-2022.....	51
5.5	Luas Panen Tanaman Hias Menurut Jenisnya (m <sup>2</sup> ) di Kecamatan Porong Tahun 2021-2022.....	52
5.6	Produksi Tanaman Hias Menurut Jenisnya (tangkai) di Kecamatan Porong Tahun 2021-2022.....	53
5.7	Produksi Buah-Buahan dan Sayuran Tahunan Menurut Jenisnya (kuintal) di Kecamatan Porong Tahun 2021-2022.....	54

5.8	Luas Tanam dan Luas Panen Padi (Ha) Menurut Desa/Kelurahan di Kecamatan Porong Tahun 2022 .....	55
5.9	Luas Tanam dan Luas Panen Palawija (Ha) Menurut Desa/Kelurahan di Kecamatan Porong Tahun 2022 .....	56
5.10	Luas Tanaman Tebu Menurut Jenis Intensifikasi (Ha) dan Desa/Kelurahan di Kecamatan Porong Tahun 2022 .....	57
<b>6.</b>	<b>INDUSTRI BESAR SEDANG</b>	
6.1	Banyaknya Industri Besar/Sedang Menurut Jenisnya di Kecamatan Porong Tahun 2021-2022 .....	61
<b>7.</b>	<b>PERBANKAN, KOPERASI, DAN PERDAGANGAN</b>	
7.1	Banyaknya Sarana Lembaga Keuangan Bank dan Bukan Bank Menurut Desa/Kelurahan di Kecamatan Porong Tahun 2022.....	65
7.2	Banyaknya Koperasi Aktif Menurut Desa/Kelurahan dan Jenis Koperasi di Kecamatan Porong Tahun 2022 .....	66
7.3	Banyaknya Sarana Perekonomian Menurut Desa/Kelurahan dan Fasilitasnya di Kecamatan Porong Tahun 2022.....	68

## DAFTAR GAMBAR

	Halaman
1.1 Luas Wilayah Desa/Kelurahan per Total Luas Wilayah Kecamatan (%) Tahun 2022 .....	3
2.1 Jumlah Pegawai Negeri Sipil menurut Tingkat Pendidikan dan Jenis Kelamin di Kantor Kecamatan Porong Tahun 2021-2022 .....	9
3.1 Jumlah Penduduk menurut Desa/Kelurahan dan Jenis Kelamin Hasil Registrasi Penduduk Desember Tahun 2022 .....	17
4.1 Jumlah Tenaga Kesehatan menurut Jenisnya di Kecamatan Porong Tahun 2022 .....	25
5.1 Luas Tanam dan Luas Panen Padi Menurut Desa/Kelurahan di Kecamatan Porong (Ha) Tahun 2022 .....	47
6.1 Banyaknya Industri Besar/Sedang Menurut Jenisnya di Kecamatan Porong Tahun 2022 .....	63
7.1 Banyaknya Sarana Lembaga Keuangan Bank dan Bukan Bank di Kecamatan Porong Tahun 2022 .....	67



## PENJELASAN UMUM

Tanda-tanda, satuan-satuan, dan lain-lainnya yang digunakan dalam publikasi ini adalah sebagai berikut:

### 1. TANDA-TANDA

Data tidak tersedia .....	: ...
Tidak ada atau nol.....	: -
Data dapat diabaikan.....	: 0
Tanda decimal .....	: ,
Data tidak dapat ditampilkan .....	: NA
Angka estimasi .....	: e
Angka diperbaiki .....	: r
Angka sementara .....	: x
Angka sangat sementara.....	: xx
Angka sangat sangat sementara .....	: xxx

### 2. SATUAN

barel .....	: 158,99 liter= $1/6,2898 \text{ m}^3$
hektar (ha) .....	: $10\,000 \text{ m}^2$
kilometer (km) .....	: 1 000 meter
knot .....	: 1,8523 km/jam
kuintal .....	: 100 kg
KWh .....	: 1 000 Watt
MWh .....	: 1 000 KWh
liter (untuk beras) .....	: 0,80 kg
MMSCF .....	: $1/35,3 \text{ m}^3$
metrik ton (m.ton).....	: 0,98421 long ton = 1 000 kg
ons .....	: 28,31 gram
ton .....	: 1 000 kg

Satuan lain: buah, dus, butir, helai/lembar, kaleng, batang, pulsa, ton kilometer (ton-km), jam, menit, persen (%).

Perbedaan angka di belakang koma disebabkan oleh pembulatan angka.





## DAFTAR SINGKATAN

SI	: Stasiun Iklim
SMPK	: Stasiun Meterologi Pertanian Khusus
t.t	: Tempat tidur
BCG	: Bacillus Calmette Guerin
DPT	: Difteri, Pertusis, Tetanus
TT	: Tetanus Toxoid
IOT	: Industri Obat Tradisional
IKOT	: Industri Kecil Obat Tradisional
Alkes	: Alat kesehatan
PKRT	: Perbekalan Kesehatan Rumah tangga
Kompl	: Komplemen
IRTP	: Industri Pangan Produksi Rumah Tangga
PBF	: Pedagang Besar Farmasi
GFK	: Gudang Farmasi Kab/Kota/Regency
RB	: Rumah Bersalin
Pustu	: Puskesmas pembantu
BP	: Balai Pengobatan
TPS	: Tempat Pembuangan Sampah Sementara
Jamkesmas	: Jaminan kesehatan masyarakat miskin
PJKMU	: Program Jaminan Kesehatan Masyarakat Umum
SIUP	: Surat Ijin Usaha Perdagangan
TDP	: Tanda Daftar Perusahaan
API	: Angka Pengenal Importir



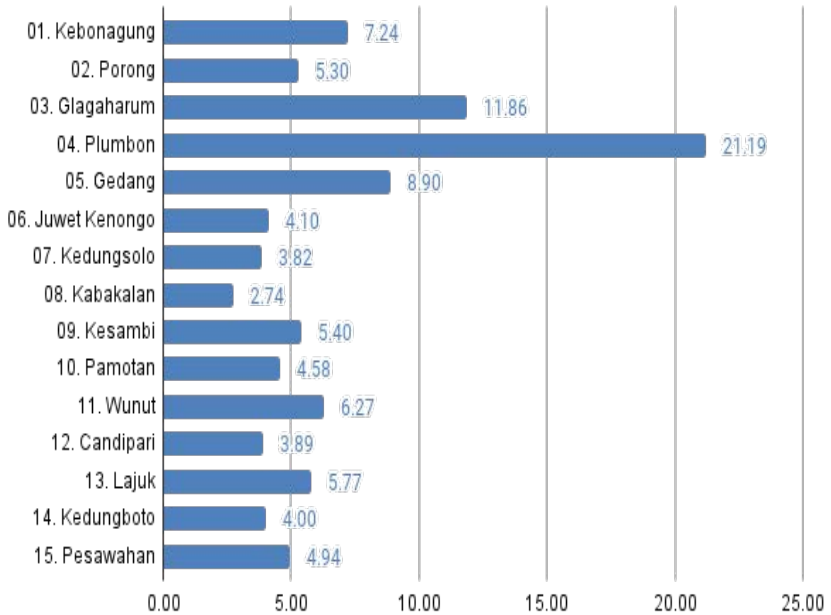
1

# GEOGRAFI DAN IKLIM





**Gambar 1.1 Luas Wilayah Desa/Kelurahan per Total Luas Wilayah Kecamatan (%) Tahun 2022**



Sumber : Berita Acara Bupati Sidoarjo Tanggal 20 Mei 2002

## 1.1 KEADAAN GEOGRAFI

**Tabel 1.1.1** Luas Wilayah dan Ketinggian Wilayah Menurut Desa/  
Kelurahan di Kecamatan Porong Tahun 2022

Desa/Kelurahan	Luas (Ha)	Luas Desa/Kelurahan per Total Luas Kecamatan (%)
(1)	(2)	(3)
01. Kebonagung	216,01	7,24
02. Porong	157,98	5,30
03. Glagaharum	353,57	11,86
04. Plumbon	631,92	21,19
05. Gedang	265,43	8,90
06. Juwet Kenongo	122,51	4,10
07. Kedungsolo	113,92	3,82
08. Kabakalan	81,68	2,74
09. Kesambi	161,20	5,40
10. Pamotan	136,49	4,58
11. Wunut	187,00	6,27
12. Candipari	116,07	3,89
13. Lajuk	171,95	5,77
14. Kedungboto	119,29	4,00
15. Pesawahan	147,23	4,94
<b>Kecamatan Porong</b>	<b>2 982,00</b>	<b>100,00</b>

Catatan ...  
Sumber Berita Acara Bupati Sidoarjo Tanggal 20 Mei 2002

**Tabel 1.1.2****Jarak Tempuh ke Ibukota Kecamatan dan Ketinggian Wilayah Menurut Desa/Kelurahan di Kecamatan Porong Tahun 2022**

Desa/Kelurahan	Ketinggian Wilayah (m)	Jarak Tempuh ke Ibukota Kecamatan (km)
(1)	(2)	(3)
01. Kebonagung	4	3
02. Porong	4	2
03. Glagaharum	4	5
04. Plumbon	4	6
05. Gedang	4	2
06. Juwet Kenongo	4	0
07. Kedungsolo	4	2
08. Kabakalan	4	3
09. Kesambi	4	1
10. Pamotan	4	3
11. Wunut	4	4
12. Candipari	4	4
13. Lajuk	4	3
14. Kedungboto	4	4
15. Pesawahan	4	5

Catatan ...

Sumber Berita Acara Bupati Sidoarjo Tanggal 20 Mei 2002





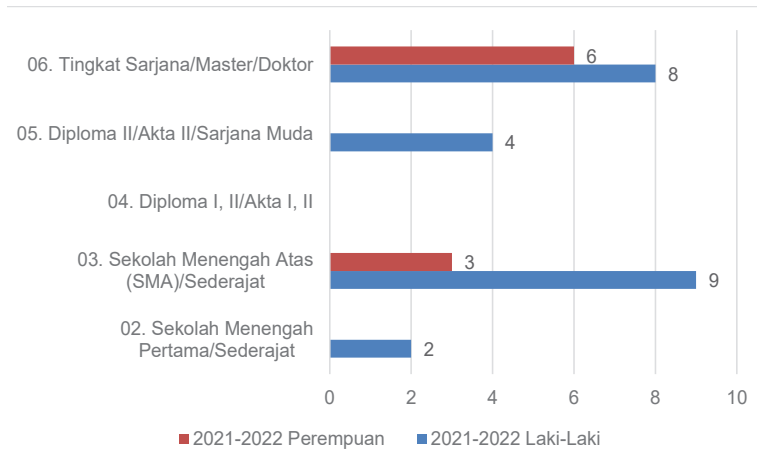
2

# PEMERINTAHAN





**Gambar 2.1** Jumlah Pegawai Negeri Sipil menurut Tingkat Pendidikan dan Jenis Kelamin di Kantor Kecamatan Porong Tahun 2021-2022



Sumber : Kantor Kecamatan Porong

## 2.1 WILAYAH ADMINISTRATIF

**Tabel 2.1.1** Jumlah Rukun Warga (RW), Rukun Tetangga (RT), dan Kepala Keluarga (KK) Menurut Desa/Kelurahan di Kecamatan Porong Tahun 2022

Desa/Kelurahan	Rukun Warga (RW)	Rukun Tetangga (RT)	Kepala Keluarga (KK)
(1)	(2)	(3)	(4)
01. Kebonagung	6	33	2 081
02. Porong	7	31	2 735
03. Glagaharum	3	17	2 003
04. Plumbon	2	5	390
05. Gedang	5	17	2 417
06. Juwet Kenongo	4	14	1 697
07. Kedungsolo	5	24	1 832
08. Kabakalan	2	8	593
09. Kesambi	5	20	1 849
10. Pamotan	4	14	1 386
11. Wunut	4	25	1 877
12. Candipari	5	12	1 563
13. Lajuk	3	17	1 949
14. Kedungboto	3	10	842
15. Pesawahan	3	15	856
<b>Jumlah</b>	<b>61</b>	<b>262</b>	<b>24 070</b>

Catatan ...  
Sumber Dinas Kependudukan dan Pencatatan Sipil Kabupaten Sidoarjo  
Kantor Kecamatan Porong

## 2.2 SUMBER DAYA MANUSIA

**Tabel 2.2.1** Jumlah Pegawai Negeri Sipil Pemerintah Daerah Kecamatan Porong Menurut Tingkat Kepangkatan dan Jenis Kelamin Tahun 2021-2022

Pangkat/Golongan/Ruang	2021		Jumlah
	Laki-Laki	Perempuan	
(1)	(2)	(3)	(4)
<b>Golongan I</b>			
1. I/A (Juru Muda)	-	-	-
2. I/B (Juru Muda Tingkat I)	-	-	-
3. I/C (Juru)	-	-	-
4. I/D (Juru Tingkat I)	-	-	-
<b>Golongan II</b>			
5. II/A (Pengatur Muda)	-	-	-
6. II/B (Pengatur Muda Tingkat I)	2	-	2
7. II/C (Pengatur)	6	-	6
8. II/D (Pengatur Tingkat I)	6	2	8
<b>Golongan III</b>			
9. III/A (Penata Muda)	-	-	-
10. III/B (Penata Muda Tingkat I)	3	-	3
11. III/C (Penata)	-	2	2
12. III/D (Penata Tingkat I)	4	5	9
<b>Golongan IV</b>			
13. IV/A (Pembina)	1	-	1
14. IV/B (Pembina Tingkat I)	1	-	1
15. IV/C (Pembina Utama Muda)	-	-	-
16. IV/E (Pembina Utama)	-	-	-

Lanjutan Tabel 2.2.1

Pangkat/Golongan/Ruang	2022		Jumlah
	Laki-Laki	Perempuan	
(1)	(5)	(6)	(7)
Golongan I			
1. I/A (Juru Muda)	-	-	-
2. I/B (Juru Muda Tingkat I)	-	-	-
3. I/C (Juru)	-	-	-
4. I/D (Juru Tingkat I)	-	-	-
Golongan II			
5. II/A (Pengatur Muda)	2	-	2
6. II/B (Pengatur Muda Tingkat I)	-	-	-
7. II/C (Pengatur)	6	-	6
8. II/D (Pengatur Tingkat I)	6	2	8
Golongan III			
9. III/A (Penata Muda)	-	-	-
10. III/B (Penata Muda Tingkat I)	3	-	3
11. III/C (Penata)	-	2	2
12. III/D (Penata Tingkat I)	4	5	9
Golongan IV			
13. IV/A (Pembina)	-	-	-
14. IV/B (Pembina Tingkat I)	1	-	1
15. IV/C (Pembina Utama Muda)	1	-	1
16. IV/E (Pembina Utama)	-	-	-

Catatan ...  
 Sumber Kantor Kecamatan Porong

**Tabel 2.2.2****Jumlah Pegawai Negeri Sipil Pemerintah Daerah  
Kecamatan Porong Menurut Tingkat Pendidikan dan Jenis  
Kelamin Tahun 2022**

Tingkat Pendidikan	2021		Jumlah
	Laki-Laki	Perempuan	
(1)	(2)	(3)	(4)
01. Sekolah Dasar (SD)	-	-	-
02. SMP/Sederajat	2	-	2
03. SMA/Sederajat	9	3	12
04. Diploma I, II/Akta I, II	-	-	-
05. Diploma III/Akta III/ Sarjana Muda	4	-	4
06. Tingkat Sarjana/ Master/Doktor	8	6	14
<b>Jumlah</b>	<b>23</b>	<b>9</b>	<b>32</b>

Lanjutan Tabel 2.2.2

Tingkat Pendidikan	2022		
	Laki-Laki	Perempuan	Jumlah
(1)	(5)	(6)	(7)
01. Sekolah Dasar (SD)	-	-	-
02. SMP/Sederajat	2	-	2
03. SMA/Sederajat	9	3	12
04. Diploma I, II/Akta I, II	-	-	-
05. Diploma III/Akta III/ Sarjana Muda	4	-	4
06. Tingkat Sarjana/ Master/Doktor	8	6	14
<b>Jumlah</b>	<b>23</b>	<b>9</b>	<b>32</b>

Catatan

...

Sumber

Kantor Kecamatan Porong



3



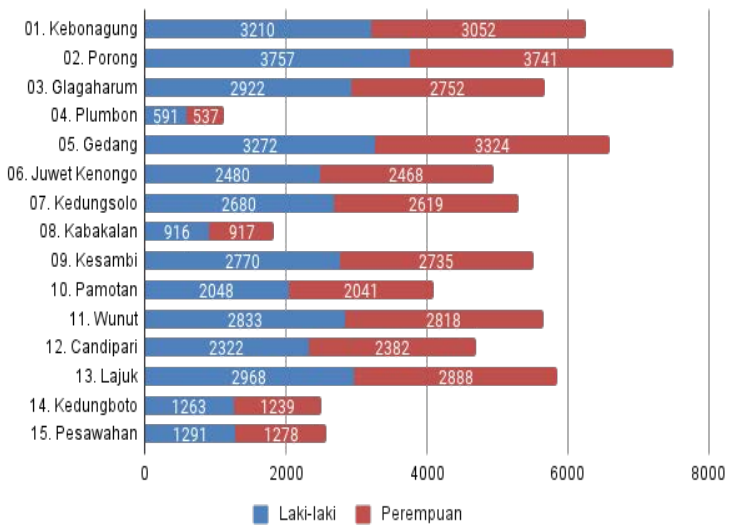
# PENDUDUK DAN MIGRASI





**Gambar**

**3.1 Jumlah Penduduk menurut Desa/Kelurahan dan Jenis Kelamin Hasil Registrasi Penduduk Desember Tahun 2022**



Sumber: Dinas Kependudukan dan Pencatatan Sipil Kabupaten Sidoarjo

**Tabel 3.1****Jumlah Penduduk menurut Jenis Kelamin Hasil Registrasi Penduduk Desember Tahun 2022**

Desa/Kelurahan	Penduduk		
	Laki-Laki	Perempuan	Jumlah
(1)	(2)	(3)	(4)
01. Kebonagung	3 210	3 052	6 262
02. Porong	3 757	3 741	7 498
03. Glagaharum	2 922	2 752	5 674
04. Plumbon	591	537	1 128
05. Gedang	3 272	3 324	6 596
06. Juwet Kenongo	2 480	2 468	4 948
07. Kedungsolo	2 680	2 619	5 299
08. Kabakalan	916	917	1 833
09. Kesambi	2 770	2 735	5 505
10. Pamotan	2 048	2 041	4 089
11. Wunut	2 833	2 818	5 651
12. Candipari	2 322	2 382	4 704
13. Lajuk	2 968	2 888	5 856
14. Kedungboto	1 263	1 239	2 502
15. Pesawahan	1 291	1 278	2 569
<b>Kecamatan Porong</b>	<b>35 323</b>	<b>34 791</b>	<b>70 114</b>

Lanjutan Tabel 3.1

Desa/Kelurahan	Persentase Penduduk	Kepadatan Penduduk (per Km <sup>2</sup> )	Rasio Jenis Kelamin Penduduk
(1)	(5)	(6)	(7)
01. Kebonagung	8,93	2 899,07	105,18
02. Porong	10,69	4 745,57	100,43
03. Glagaharum	8,09	1 602,82	106,18
04. Plumbon	1,61	178,48	110,06
05. Gedang	9,41	2 489,06	98,44
06. Juwet Kenongo	7,06	4 022,76	100,49
07. Kedungsolo	7,56	4 648,25	102,33
08. Kabakalan	2,61	2 235,37	99,89
09. Kesambi	7,85	3 419,25	101,28
10. Pamotan	5,83	3 006,62	100,34
11. Wunut	8,06	3 021,93	100,53
12. Candipari	6,71	4 055,17	97,48
13. Lajuk	8,36	3 404,65	102,77
14. Kedungboto	3,57	2 102,52	101,94
15. Pesawahan	3,66	1 747,62	101,02
<b>Kecamatan Porong</b>	<b>100,00</b>	<b>2 351,24</b>	<b>101,53</b>

Catatan: ...

Sumber: Dinas Kependudukan dan Pencatatan Sipil Kabupaten Sidoarjo

**Tabel 3.2****Jumlah Kepala Keluarga menurut Jenis Kelamin di Hasil Registrasi Penduduk Desember Tahun 2022**

Desa/Kelurahan	Jenis Kelamin/Sex		
	Laki-Laki	Perempuan	Jumlah
(1)	(2)	(3)	(4)
01. Kebonagung	1 704	377	2 081
02. Porong	2 028	707	2 735
03. Glagaharum	1 581	422	2 003
04. Plumbon	320	70	390
05. Gedang	1 751	666	2 417
06. Juwet Kenongo	1 290	407	1 697
07. Kedungsolo	1 470	362	1 832
08. Kabakalan	488	105	593
09. Kesambi	1 469	380	1 849
10. Pamotan	1 116	270	1 386
11. Wunut	1 533	344	1 877
12. Candipari	1 271	292	1 563
13. Lajuk	1 606	343	1 949
14. Kedungboto	701	141	842
15. Pesawahan	709	147	856
<b>Kecamatan Porong</b>	<b>19 037</b>	<b>5 033</b>	<b>24 070</b>

Catatan: ...

Sumber: Dinas Kependudukan dan Pencatatan Sipil Kabupaten Sidoarjo

**Tabel 3.3****Jumlah Penduduk menurut Agama yang Dianut Hasil Registrasi Penduduk Desember Tahun 2022**

Desa/Kelurahan	Agama			
	Islam	Kristen	Katolik	Hindu
(1)	(2)	(3)	(4)	(5)
01. Kebonagung	6 210	36	15	1
02. Porong	7 309	111	44	15
03. Glagaharum	5 672	2	-	-
04. Plumbon	1 128	-	-	-
05. Gedang	6 364	166	46	3
06. Juwet Kenongo	4 711	168	46	8
07. Kedungsolo	5 294	1	4	-
08. Kabakalan	1 832	-	1	-
09. Kesambi	5 496	1	4	-
10. Pamotan	4 068	21	-	-
11. Wunut	5 640	4	1	6
12. Candipari	4 680	10	7	7
13. Lajuk	5 855	1	-	-
14. Kedungboto	2 502	-	-	-
15. Pesawahan	2 568	-	1	-
<b>Kecamatan Porong</b>	<b>69 329</b>	<b>521</b>	<b>169</b>	<b>40</b>

Lanjutan Tabel 3.3

Desa/Kelurahan	Agama		
	Budha	Konghucu	Kepercayaan
(1)	(6)	(7)	(8)
01. Kebonagung	-	-	-
02. Porong	19	-	-
03. Glagaharum	-	-	-
04. Plumbon	-	-	-
05. Gedang	15	1	1
06. Juwet Kenongo	14	1	-
07. Kedungsolo	-	-	-
08. Kabakalan	-	-	-
09. Kesambi	4	-	-
10. Pamotan	-	-	-
11. Wunut	-	-	-
12. Candipari	-	-	-
13. Lajuk	-	-	-
14. Kedungboto	-	-	-
15. Pesawahan	-	-	-
<b>Kecamatan Porong</b>	<b>52</b>	<b>2</b>	<b>1</b>


Catatan: ...

Sumber: Dinas Kependudukan dan Pencatatan Sipil Kabupaten Sidoarjo



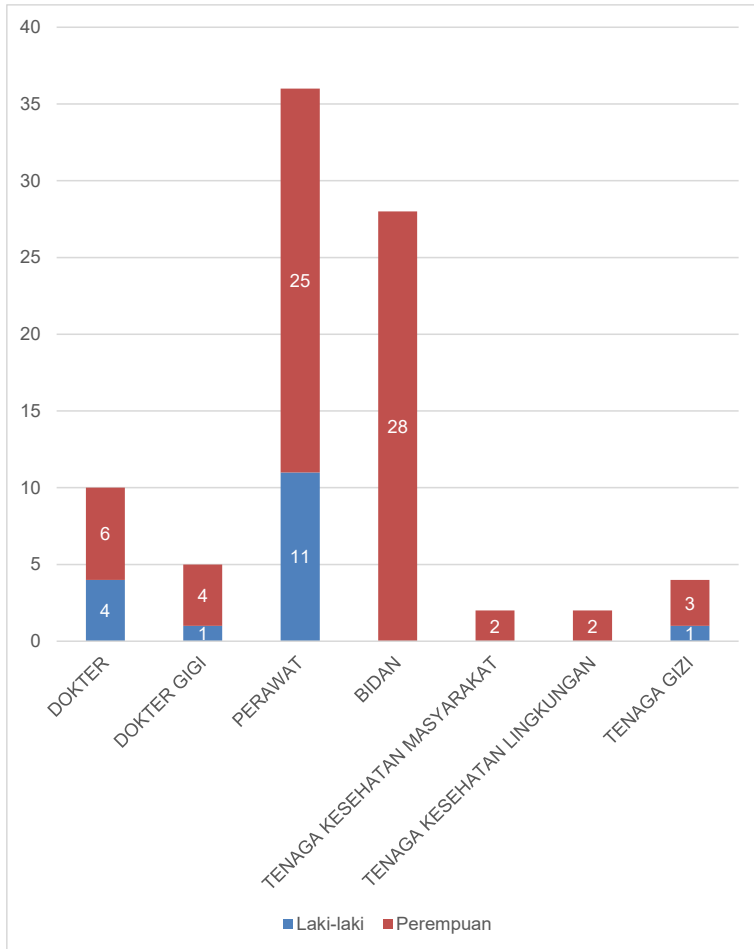
4

# SOSIAL DAN KESEJAHTERAAN





**Gambar 4.1** Jumlah Tenaga Kesehatan menurut Jenisnya di Kecamatan Porong Tahun 2022



Sumber: Publikasi Profil Kesehatan Kabupaten Sidoarjo Tahun 2022

## 4.1 PENDIDIKAN

**Tabel 4.1.1** Banyaknya Sekolah, Bilik, Kelas, Guru, dan Murid Taman Kanak-Kanak Swasta Menurut Desa/Kelurahan di Kecamatan Porong Tahun Ajaran 2022/2023

Desa/Kelurahan	Sekolah	Rombel	Kelas	Guru	Murid
(1)	(2)	(3)	(4)	(5)	(6)
01. Kebonagung	1	5	7	6	63
02. Porong	5	18	19	21	325
03. Glagaharum	1	4	4	4	54
04. Plumbon	1	2	2	2	33
05. Gedang	1	4	4	4	73
06. Juwet Kenongo	2	6	6	7	86
07. Kedungsolo	1	6	6	5	102
08. Kabakalan	1	2	2	3	55
09. Kesambi	3	8	8	7	122
10. Pamotan	1	2	2	2	31
11. Wunut	1	3	3	3	37
12. Candipari	1	4	4	3	54
13. Lajuk	3	9	9	10	147
14. Kedungboto	1	4	4	3	50
15. Pesawahan	1	2	2	2	39
<b>Kecamatan Porong</b>	<b>24</b>	<b>79</b>	<b>82</b>	<b>82</b>	<b>1 271</b>

Catatan: ...

Sumber: Data Pokok Pendidikan Dasar dan Menengah (Dapodikdasmen), Kementerian Pendidikan dan Kebudayaan

**Tabel 4.1.2****Banyaknya Sekolah, Bilik, Kelas, Guru, dan Murid Taman Kanak-Kanak Di Bawah Kementerian Agama Menurut Desa/Kelurahan di Kecamatan Porong Tahun Ajaran 2022/2023**

Desa/Kelurahan	Sekolah	Rombel	Kelas	Guru	Murid
(1)	(2)	(3)	(4)	(5)	(6)
01. Kebonagung	-	-	-	-	-
02. Porong	1	-	1	4	53
03. Glagaharum	1	-	1	5	50
04. Plumbon	-	-	-	-	-
05. Gedang	-	-	-	-	-
06. Juwet Kenongo	3	-	3	12	99
07. Kedungsolo	2	-	2	12	109
08. Kabakalan	-	-	-	-	-
09. Kesambi	4	-	4	19	251
10. Pamotan	1	-	1	5	60
11. Wunut	1	-	1	7	65
12. Candipari	-	-	-	-	-
13. Lajuk	-	-	-	-	-
14. Kedungboto	-	-	-	-	-
15. Pesawahan	-	-	-	-	-
<b>Kecamatan Porong</b>	<b>13</b>	<b>-</b>	<b>13</b>	<b>64</b>	<b>687</b>

Catatan:

Sumber: Kementerian Agama Kabupaten Sidoarjo

**Tabel 4.1.3****Banyaknya Sekolah, Bilik, Kelas, Guru, dan Murid Sekolah Dasar/Sederajat Negeri Menurut Desa/Kelurahan di Kecamatan Porong Tahun Ajaran 2022/2023**

Desa/Kelurahan	Sekolah	Rombel	Kelas	Guru	Murid
(1)	(2)	(3)	(4)	(5)	(6)
01. Kebonagung	3	23	22	30	522
02. Porong	1	9	9	12	226
03. Glagaharum	1	12	12	16	247
04. Plumbon	1	6	6	9	73
05. Gedang	2	17	19	22	410
06. Juwet Kenongo	1	14	14	18	349
07. Kedungsolo	1	9	8	11	228
08. Kabakalan	1	6	7	8	179
09. Kesambi	1	9	14	12	212
10. Pamotan	1	6	11	8	108
11. Wunut	2	19	13	27	468
12. Candipari	2	14	14	19	341
13. Lajuk	1	12	10	16	262
14. Kedungboto	1	6	6	8	100
15. Pesawahan	1	6	6	8	114
<b>Kecamatan Porong</b>	<b>20</b>	<b>168</b>	<b>171</b>	<b>224</b>	<b>3 839</b>

Catatan:

Sumber: Data Pokok Pendidikan Dasar dan Menengah (Dapodikdasmen), Kementerian Pendidikan dan Kebudayaan

**Tabel 4.1.4****Banyaknya Sekolah, Bilik, Kelas, Guru, dan Murid Sekolah Dasar/Sederajat Swasta Menurut Desa/Kelurahan di Kecamatan Porong Tahun Ajaran 2022/2023**

Desa/Kelurahan	Sekolah	Rombel	Kelas	Guru	Murid
(1)	(2)	(3)	(4)	(5)	(6)
01. Kebonagung	-	-	-	-	-
02. Porong	3	36	37	41	846
03. Glagaharum	-	-	-	-	-
04. Plumbon	-	-	-	-	-
05. Gedang	-	-	-	-	-
06. Juwet Kenongo	-	-	-	-	-
07. Kedungsolo	-	-	-	-	-
08. Kabakalan	-	-	-	-	-
09. Kesambi	-	-	-	-	-
10. Pamotan	-	-	-	-	-
11. Wunut	-	-	-	-	-
12. Candipari	-	-	-	-	-
13. Lajuk	1	6	6	9	130
14. Kedungboto	-	-	-	-	-
15. Pesawahan	-	-	-	-	-
<b>Kecamatan Porong</b>	<b>4</b>	<b>42</b>	<b>43</b>	<b>50</b>	<b>976</b>

Catatan:

Sumber: Data Pokok Pendidikan Dasar dan Menengah (Dapodikdasmen), Kementerian Pendidikan dan Kebudayaan

**Tabel 4.1.5****Banyaknya Sekolah, Bilik, Kelas, Guru, dan Murid Sekolah Dasar/Sederajat Di Bawah Kementerian Agama Menurut Desa/Kelurahan di Kecamatan Porong Tahun Ajaran 2022/2023**

Desa/Kelurahan	Sekolah	Rombel	Kelas	Guru	Murid
(1)	(2)	(3)	(4)	(5)	(6)
01. Kebonagung	-	-	-	-	-
02. Porong	1	-	1	7	130
03. Glagaharum	1	-	1	12	179
04. Plumbon	-	-	-	-	-
05. Gedang	-	-	-	-	-
06. Juwet Kenongo	-	-	-	-	-
07. Kedungsolo	1	-	1	18	397
08. Kabakalan	1	-	1	7	32
09. Kesambi	1	-	1	11	199
10. Pamotan	1	-	1	14	194
11. Wunut	-	-	-	-	-
12. Candipari	-	-	-	-	-
13. Lajuk	1	-	1	12	157
14. Kedungboto	1	-	1	12	205
15. Pesawahan	1	-	1	9	86
<b>Kecamatan Porong</b>	<b>9</b>	<b>-</b>	<b>9</b>	<b>102</b>	<b>1 579</b>

Catatan: ...

Sumber: Kementerian Agama Kabupaten Sidoarjo



**Tabel 4.1.6****Banyaknya Sekolah, Bilik, Kelas, Guru, dan Murid Sekolah Menengah Pertama/Sederajat Negeri Menurut Desa/Kelurahan di Kecamatan Porong Tahun Ajaran 2022/2023**

Desa/Kelurahan	Sekolah	Rombel	Kelas	Guru	Murid
(1)	(2)	(3)	(4)	(5)	(6)
01. Kebonagung	-	-	-	-	-
02. Porong	-	-	-	-	-
03. Glagaharum	-	-	-	-	-
04. Plumbon	-	-	-	-	-
05. Gedang	1	21	21	32	681
06. Juwet Kenongo	1	27	27	47	936
07. Kedungsolo	-	-	-	-	-
08. Kabakalan	-	-	-	-	-
09. Kesambi	-	-	-	-	-
10. Pamotan	-	-	-	-	-
11. Wunut	-	-	-	-	-
12. Candipari	-	-	-	-	-
13. Lajuk	1	24	24	36	844
14. Kedungboto	-	-	-	-	-
15. Pesawahan	-	-	-	-	-
<b>Kecamatan Porong</b>	<b>3</b>	<b>72</b>	<b>72</b>	<b>115</b>	<b>2 461</b>

Catatan:

Sumber: Data Pokok Pendidikan Dasar dan Menengah (Dapodikdasmen), Kementerian Pendidikan dan Kebudayaan

**Tabel 4.1.7****Banyaknya Sekolah, Bilik, Kelas, Guru, dan Murid Sekolah Menengah Pertama/Sederajat Swasta Menurut Desa/Kelurahan di Kecamatan Porong Tahun Ajaran 2022/2023**

Desa/Kelurahan	Sekolah	Rombel	Kelas	Guru	Murid
(1)	(2)	(3)	(4)	(5)	(6)
01. Kebonagung	1	3	3	3	29
02. Porong	3	16	18	36	369
03. Glagaharum	-	-	-	-	-
04. Plumbon	-	-	-	-	-
05. Gedang	-	-	-	-	-
06. Juwet Kenongo	-	-	-	-	-
07. Kedungsolo	-	-	-	-	-
08. Kabakalan	-	-	-	-	-
09. Kesambi	2	6	10	17	152
10. Pamotan	-	-	-	-	-
11. Wunut	-	-	-	-	-
12. Candipari	-	-	-	-	-
13. Lajuk	1	3	3	8	53
14. Kedungboto	1	3	3	7	43
15. Pesawahan	-	-	-	-	-
<b>Kecamatan Porong</b>	<b>8</b>	<b>31</b>	<b>37</b>	<b>71</b>	<b>646</b>

Catatan:

Sumber: Data Pokok Pendidikan Dasar dan Menengah (Dapodikdasmen), Kementerian Pendidikan dan Kebudayaan

**Tabel 4.1.8****Banyaknya Sekolah, Bilik, Kelas, Guru, dan Murid Sekolah Menengah Pertama/Sederajat Di Bawah Kementerian Agama Menurut Desa/Kelurahan di Kecamatan Porong Tahun Ajaran 2022/2023**

Desa/Kelurahan	Sekolah	Rombel	Kelas	Guru	Murid
(1)	(2)	(3)	(4)	(5)	(6)
01. Kebonagung	1	-	1	8	120
02. Porong	-	-	-	-	-
03. Glagaharum	1	-	1	14	65
04. Plumbon	-	-	-	-	-
05. Gedang	1	-	1	8	68
06. Juwet Kenongo	-	-	-	-	-
07. Kedungsolo	-	-	-	-	-
08. Kabakalan	-	-	-	-	-
09. Kesambi	-	-	-	-	-
10. Pamotan	1	-	1	6	90
11. Wunut	-	-	-	-	-
12. Candipari	-	-	-	-	-
13. Lajuk	-	-	-	-	-
14. Kedungboto	-	-	-	-	-
15. Pesawahan	-	-	-	-	-
<b>Kecamatan Porong</b>	<b>4</b>	<b>-</b>	<b>4</b>	<b>36</b>	<b>343</b>

Catatan:

Sumber: Kementerian Agama Kabupaten Sidoarjo

**Tabel 4.1.9****Banyaknya Sekolah, Bilik, Kelas, Guru, dan Murid Sekolah Menengah Atas/Sederajat Negeri di Kecamatan Porong Tahun Ajaran 2022/2023**

Desa/Kelurahan	Sekolah	Rombel	Kelas	Guru	Murid
(1)	(2)	(3)	(4)	(5)	(6)
01. Kebonagung	-	-	-	-	-
02. Porong	-	-	-	-	-
03. Glagaharum	-	-	-	-	-
04. Plumbon	-	-	-	-	-
05. Gedang	-	-	-	-	-
06. Juwet Kenongo	1	33	34	54	1 161
07. Kedungsolo	-	-	-	-	-
08. Kabakalan	-	-	-	-	-
09. Kesambi	-	-	-	-	-
10. Pamotan	-	-	-	-	-
11. Wunut	-	-	-	-	-
12. Candipari	-	-	-	-	-
13. Lajuk	-	-	-	-	-
14. Kedungboto	-	-	-	-	-
15. Pesawahan	-	-	-	-	-
<b>Kecamatan Porong</b>	<b>1</b>	<b>33</b>	<b>34</b>	<b>54</b>	<b>1 161</b>

Catatan: ....

Sumber: Data Pokok Pendidikan Dasar dan Menengah (Dapodikdasmen), Kementerian Pendidikan dan Kebudayaan

**Tabel 4.1.10****Banyaknya Sekolah, Bilik, Kelas, Guru, dan Murid Sekolah Menengah Atas/Sederajat Swasta di Kecamatan Porong Tahun Ajaran 2022/2023**

Desa/Kelurahan	Sekolah	Rombel	Kelas	Guru	Murid
(1)	(2)	(3)	(4)	(5)	(6)
01. Kebonagung	-	-	-	-	-
02. Porong	3	40	46	52	1 294
03. Glagaharum	-	-	-	-	-
04. Plumbon	-	-	-	-	-
05. Gedang	-	-	-	-	-
06. Juwet Kenongo	-	-	-	-	-
07. Kedungsolo	-	-	-	-	-
08. Kabakalan	-	-	-	-	-
09. Kesambi	-	-	-	-	-
10. Pamotan	-	-	-	-	-
11. Wunut	-	-	-	-	-
12. Candipari	-	-	-	-	-
13. Lajuk	1	5	8	9	117
14. Kedungboto	1	3	4	3	52
15. Pesawahan	-	-	-	-	-
<b>Kecamatan Porong</b>	<b>5</b>	<b>48</b>	<b>58</b>	<b>64</b>	<b>1 463</b>

Catatan: ....

Sumber: Data Pokok Pendidikan Dasar dan Menengah (Dapodikdasmen), Kementerian Pendidikan dan Kebudayaan

**Tabel 4.1.11****Banyaknya Sekolah, Bilik, Kelas, Guru, dan Murid Sekolah Menengah Atas/Sederajat di Bawah Kementerian Agama di Kecamatan Porong Tahun Ajaran 2022/2023**

Desa/Kelurahan	Sekolah	Rombel	Kelas	Guru	Murid
(1)	(2)	(3)	(4)	(5)	(6)
01. Kebonagung	1	-	1	4	151
02. Porong	-	-	-	-	-
03. Glagaharum	1	-	1	13	57
04. Plumbon	-	-	-	-	-
05. Gedang	1	-	1	11	80
06. Juwet Kenongo	-	-	-	-	-
07. Kedungsolo	-	-	-	-	-
08. Kabakalan	-	-	-	-	-
09. Kesambi	-	-	-	-	-
10. Pamotan	-	-	-	-	-
11. Wunut	-	-	-	-	-
12. Candipari	-	-	-	-	-
13. Lajuk	-	-	-	-	-
14. Kedungboto	-	-	-	-	-
15. Pesawahan	-	-	-	-	-
<b>Kecamatan Porong</b>	<b>3</b>	<b>-</b>	<b>3</b>	<b>28</b>	<b>288</b>

Catatan: ....

Sumber: Data Pokok Pendidikan Dasar dan Menengah (Dapodikdasmen), Kementerian Pendidikan dan Kebudayaan

**Tabel 4.1.12****Banyaknya Sekolah, Bilik, Kelas, Guru, dan Murid Sekolah Menengah Kejuruan/Sederajat Negeri di Kecamatan Porong Tahun Ajaran 2022/2023**

<b>Desa/Kelurahan</b>	<b>Sekolah</b>	<b>Rombel</b>	<b>Kelas</b>	<b>Guru</b>	<b>Murid</b>
(1)	(2)	(3)	(4)	(5)	(6)
01. Kebonagung	-	-	-	-	-
02. Porong	-	-	-	-	-
03. Glagaharum	-	-	-	-	-
04. Plumbon	-	-	-	-	-
05. Gedang	-	-	-	-	-
06. Juwet Kenongo	-	-	-	-	-
07. Kedungsolo	-	-	-	-	-
08. Kabakalan	-	-	-	-	-
09. Kesambi	-	-	-	-	-
10. Pamotan	-	-	-	-	-
11. Wunut	-	-	-	-	-
12. Candipari	-	-	-	-	-
13. Lajuk	-	-	-	-	-
14. Kedungboto	-	-	-	-	-
15. Pesawahan	-	-	-	-	-
<b>Kecamatan Porong</b>	<b>-</b>	<b>-</b>	<b>-</b>	<b>-</b>	<b>-</b>

Catatan: ....

Sumber: Data Pokok Pendidikan Dasar dan Menengah (Dapodikdasmen), Kementerian Pendidikan dan Kebudayaan

**Tabel 4.1.13****Banyaknya Sekolah, Bilik, Kelas, Guru, dan Murid Sekolah Menengah Kejuruan/Sederajat Swasta di Kecamatan Porong Tahun Ajaran 2022/2023**

Desa/Kelurahan	Sekolah	Rombel	Kelas	Guru	Murid
(1)	(2)	(3)	(4)	(5)	(6)
01. Kebonagung	-	-	-	-	-
02. Porong	1	3	5	4	27
03. Glagaharum	-	-	-	-	-
04. Plumbon	-	-	-	-	-
05. Gedang	1	6	6	7	75
06. Juwet Kenongo	-	-	-	-	-
07. Kedungsolo	-	-	-	-	-
08. Kabakalan	-	-	-	-	-
09. Kesambi	1	3	3	6	57
10. Pamotan	-	-	-	-	-
11. Wunut	-	-	-	-	-
12. Candipari	-	-	-	-	-
13. Lajuk	1	9	9	12	140
14. Kedungboto	-	-	-	-	-
15. Pesawahan	-	-	-	-	-
<b>Kecamatan Porong</b>	<b>4</b>	<b>21</b>	<b>23</b>	<b>29</b>	<b>299</b>

Catatan: ....

Sumber: Data Pokok Pendidikan Dasar dan Menengah (Dapodikdasmen), Kementerian Pendidikan dan Kebudayaan



## 4.2 KESEHATAN

**Tabel 4.2.1 Sarana Kesehatan Menurut Desa/Kelurahan di Kecamatan Porong Tahun 2022**

Desa/Kelurahan	Rumah Sakit	Rumah Sakit Bersalin	Poliklinik	Klinik Bersalin
(1)	(2)	(3)	(4)	(5)
01. Kebonagung	-	-	-	-
02. Porong	1	-	-	-
03. Glagaharum	-	-	-	-
04. Plumbon	-	-	-	-
05. Gedang	-	-	-	-
06. Juwet Kenongo	-	2	-	-
07. Kedungsolo	-	-	-	-
08. Kabakalan	-	-	-	-
09. Kesambi	-	-	-	-
10. Pamotan	-	-	-	-
11. Wunut	-	-	-	-
12. Candipari	-	2	-	-
13. Lajuk	-	-	-	-
14. Kedungboto	-	-	-	-
15. Pesawahan	-	-	-	-
<b>Kecamatan Porong</b>	<b>1</b>	<b>-</b>	<b>4</b>	<b>-</b>

Lanjutan Tabel 4.2.1

Desa/Kelurahan	Puskesmas	Puskesmas Pembantu	Apotek	Posyandu
(1)	(6)	(7)	(8)	(9)
01. Kebonagung	-	-	-	5
02. Porong	-	-	1	7
03. Glagaharum	-	1	-	4
04. Plumbon	-	-	-	2
05. Gedang	-	-	1	4
06. Juwet Kenongo	1	-	3	4
07. Kedungsolo	1	-	-	4
08. Kabakalan	-	-	-	2
09. Kesambi	-	-	-	4
10. Pamotan	-	1	-	5
11. Wunut	-	-	2	5
12. Candipari	-	1	-	4
13. Lajuk	-	-	-	4
14. Kedungboto	-	-	-	2
15. Pesawahan	-	-	-	3
<b>Kecamatan Porong</b>	<b>2</b>	<b>3</b>	<b>7</b>	<b>59</b>

Catatan: ...  
 Sumber: Kantor Kecamatan Porong

**Tabel 4.2.2**

**Banyaknya Tenaga Medis dan Paramedis di Puskesmas Menurut Jenis Kelamin di Kecamatan Porong Tahun 2022**

Jenis Paramedis	Laki-laki	Perempuan	Jumlah
(1)	(2)	(3)	(4)
01. DOKTER	4	6	10
02. DOKTER GIGI	1	4	5
03. PERAWAT	11	25	36
04. BIDAN	-	28	28
05. TENAGA KESEHATAN MASYARAKAT	-	2	2
07. TENAGA KESEHATAN LINGKUNGAN	-	2	2
09. TENAGA GIZI	1	3	4
<b>Jumlah</b>	<b>17</b>	<b>70</b>	<b>87</b>

Catatan:

...

Sumber:

Publikasi Profil Kesehatan 2022, Dinas Kesehatan Kabupaten Sidoarjo

### 4.3 SOSIAL

**Tabel 4.3.1** Jumlah Tindak Kejahatan Menurut Jenis Tindak Pidana di Kecamatan Porong Tahun 2021-2022

Jenis Pidana	2021		2022	
	Lapor	Selesai	Lapor	Selesai
(1)	(2)	(3)	(4)	(5)
01. Pembunuhan	-	-	-	-
02. Penganiayaan Berat	-	-	-	-
03. Penganiayaan Ringan	1	4	3	9
04. Penculikan	-	-	-	-
05. Pencurian	5	1	3	4
06. Perkosaan	-	-	-	-
07. Pembakaran	-	-	-	-
08. Narkotika dan Psikotropika	-	-	-	-
09. Mata Uang / Upal	-	-	-	-
10. Senpi / Handak/Sajam	-	-	-	-
11. Pemerasan/Pengancaman	-	-	-	-
12. Perkelahian	-	-	-	-
13. Keterangan Palsu	-	-	-	-
14. KDRT	-	2	-	1
15. Perjudian	6	6	-	-
16. Perzinahan	-	-	-	-
17. Cabul	-	-	-	-
18. Penadah	-	-	-	-
19. Pengrusakan	-	-	-	-
20. Penipuan	-	-	-	1
21. Penggelapan	-	-	-	-
22. Penyipuan	-	-	-	-


Lanjutan Tabel 4.3.1

Jenis Pidana	2021		2022	
	Lapor	Selesai	Lapor	Selesai
(1)	(2)	(3)	(4)	(5)
23. Perbuatan Tidak Menyenangkan	-	-	-	-
24. Penyerobotan Tanah	-	-	-	-
25. Penghinaan/ Fitnah	-	-	-	-
26. Pemalsuan Surat	-	-	-	-
27. Pencemaran Nama Baik	-	-	-	-
28. Kejahatan pada wanita dan anak	-	-	-	-
29. Korupsi	-	-	-	-
30. Fidusia	-	-	-	-
31. Tempati Rumah Tanpa Hal	-	-	-	-
32. Lingkungan	-	-	-	-
33. Miras	17	17	13	13
34. WTS / Premanisme	-	-	-	-
35. Masuk Pekarangan Tidak Izin	-	-	-	-
36. Kejahatan Terhadap Kesopanan	-	-	-	-
37. UU ITE	-	-	-	-
38. Lainnya	-	-	-	-
<b>Kecamatan Porong</b>	<b>29</b>	<b>30</b>	<b>19</b>	<b>28</b>

Catatan: ...  
 Sumber: Kepolisian Resor Kota Sidoarjo



5



# **PERTANIAN, KEHUTANAN, PETERNAKAN, DAN PERIKANAN**

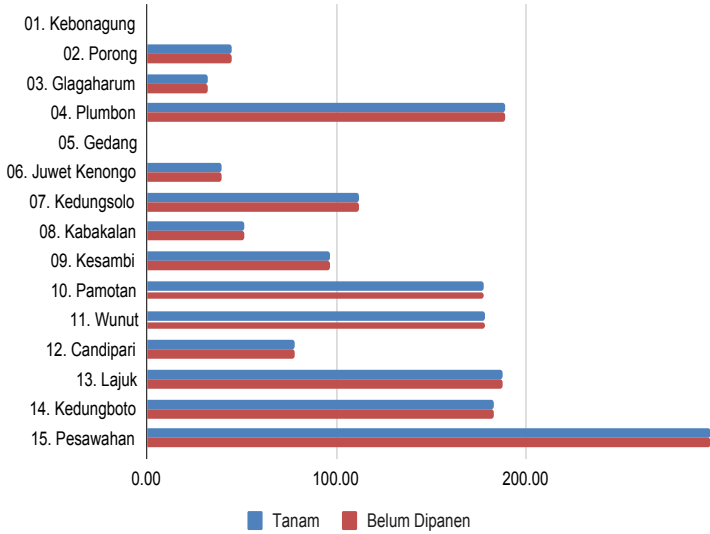






**Gambar 5.1**

**Luas Tanam dan Luas Panen Padi Menurut Desa/Kelurahan di Kecamatan Porong (Ha) Tahun 2022**



Sumber: Kantor Kecamatan Porong

**Tabel 5.1****Luas Panen Tanaman Sayuran dan Buah-buahan Semusim Menurut Jenisnya (Ha) di Kecamatan Porong Tahun 2021–2022**

Jenis Tanaman	2021	2022
(1)	(2)	(3)
01. Bawang Daun	-	-
02. Bawang Merah	-	1
03. Bawang Putih	-	-
04. Bayam	-	-
05. Blewah	-	-
06. Buncis	-	-
07. Cabai Rawit	-	-
08. Cabai Besar	-	-
09. Cabai Keriting	-	-
10. Kacang Panjang	-	-
11. Kacang Merah	-	-
12. Kacang Tanah	-	-
13. Kedelai	-	-
14. Kangkung	-	-
15. Kembang Kol	-	-
16. Kentang	-	-
17. Ketimun	-	6
18. Kubis	-	-
19. Labu Siam	-	-
20. Lobak	-	-
21. Melon	1	4
22. Petsai/Sawi	-	-
23. Semangka	-	3
24. Terung	-	-
25. Tomat	-	-

Lanjutan Tabel 5.1

<b>Jenis Tanaman</b>	<b>2021</b>	<b>2022</b>
(1)	(2)	(3)
26. Timun Mas	-	-
27. Wortel	-	-
28. Jamur Tiram	-	-
29. Jamur Lainnya	-	-
<b>Jumlah</b>	<b>1</b>	<b>14</b>

Catatan: ...

Sumber: BPS, Statistik Pertanian Hortikultura SPH-SBS

**Tabel 5.2****Produksi Tanaman Sayuran dan Buah-buahan Semusim Menurut Jenisnya (kuintal) di Kecamatan Porong Tahun 2021-2022**

Jenis Tanaman	2021	2022
(1)	(2)	(3)
01. Bawang Daun	-	-
02. Bawang Merah	-	70
03. Bawang Putih	-	-
04. Bayam	-	-
05. Blewah	-	-
06. Buncis	-	-
07. Cabai Rawit	-	-
08. Cabai Besar	-	-
09. Cabai Keriting	-	-
10. Kacang Panjang	-	-
11. Kacang Merah	-	-
12. Kacang Tanah	-	-
13. Kedelai	-	-
14. Kangkung	-	-
15. Kembang Kol	-	-
16. Kentang	-	-
17. Ketimun	-	120
18. Kubis	-	-
19. Labu Siam	-	-
20. Lobak	-	-
21. Melon	35	260
22. Petsai/Sawi	-	-
23. Semangka	-	20
24. Terung	-	-
25. Tomat	-	-

Lanjutan Tabel 5.2

<b>Jenis Tanaman</b>	<b>2021</b>	<b>2022</b>
(1)	(2)	(3)
26. Timun Mas	-	-
27. Wortel	-	-
28. Jamur Tiram	-	-
29. Jamur Lainnya	-	-
<b>Jumlah</b>	<b>35</b>	<b>470</b>

Catatan:

...

Sumber:

BPS, Statistik Pertanian Hortikultura SPH-SBS

**Tabel 5.3****Luas Panen Tanaman Biofarmaka Menurut Jenisnya di (m<sup>2</sup>) Kecamatan Porong Tahun 2021-2022**

Jenis Tanaman	2021	2022
(1)	(2)	(3)
01. Jahe	-	-
02. Laos	-	-
03. Kencur	-	-
04. Kunyit	-	-
05. Lempuyang	-	-
06. Temulawak	-	-
07. Temuireng	-	-
08. Temukunci	-	-
09. Drigo	-	-
10. Kapulaga	-	-
11. Mengkudu/Pace	-	-
12. Mahkota Dewa	-	-
13. Kejibeling	-	-
14. Sambiloto	-	-
15. Lidah Buaya	-	-
16. Serai	-	177
17. Jeruk Nipis	-	-
<b>Jumlah</b>	<b>-</b>	<b>177</b>

Catatan: ...

Sumber: BPS, Statistik Pertanian Hortikultura SPH-SBS

**Tabel 5.4****Produksi Tanaman Biofarmaka Menurut Jenisnya (kg) di Kecamatan Porong Tahun 2021-2022**

Jenis Tanaman	2021	2022
(1)	(2)	(3)
01. Jahe	-	-
02. Laos	-	-
03. Kencur	-	-
04. Kunyit	-	-
05. Lempuyang	-	-
06. Temulawak	-	-
07. Temuireng	-	-
08. Temukunci	-	-
09. Drigo	-	-
10. Kapulaga	-	-
11. Mengkudu/Pace	-	-
12. Mahkota Dewa	-	-
13. Kejibeling	-	-
14. Sambiloto	-	-
15. Lidah Buaya	-	-
16. Serai	-	531
17. Jeruk Nipis	-	-
<b>Jumlah</b>	<b>-</b>	<b>531</b>

Catatan: ...

Sumber: BPS, Statistik Pertanian Hortikultura SPH-SBS

**Tabel 5.5****Luas Panen Tanaman Hias Menurut Jenisnya (m<sup>2</sup>) di Kecamatan Porong Tahun 2021-2022**

Jenis Tanaman	2021	2022
(1)	(2)	(3)
01. Anggrek Potong	-	-
02. Bunga Anthurium	-	-
03. Anyelir	-	-
04. Garbera/Herbas	-	-
05. Gladiol	-	-
06. Heliconia/Pisang-Pisangan	-	-
07. Krisan	-	-
08. Mawar	-	-
09. Sedap Malam	-	-
10. Melati	-	-
11. Palem	-	-
12. Anggrek	-	-
13. Pakis	-	-
<b>Jumlah</b>	-	-

Catatan: ...

Sumber: BPS, Statistik Pertanian Hortikultura SPH-SBS



**Tabel 5.6****Produksi Tanaman Hias Menurut Jenisnya (tangkai) di Kecamatan Porong Tahun 2021-2022**

Jenis Tanaman	2021	2022
(1)	(2)	(3)
01. Anggrek Potong	-	-
02. Bunga Anthurium	-	-
03. Anyelir	-	-
04. Garbera/Herbas	-	-
05. Gladiol	-	-
06. Heliconia/Pisang-Pisangan	-	-
07. Krisan	-	-
08. Mawar	-	-
09. Sedap Malam	-	-
10. Melati	-	-
11. Palem	-	-
12. Anggrek	-	-
13. Pakis	-	-
<b>Jumlah</b>	-	-

Catatan: ...

Sumber: BPS, Statistik Pertanian Hortikultura SPH-SBS

**Tabel 5.7****Produksi Buah-Buahan dan Sayuran Tahunan Menurut Jenisnya (kuintal) di Kecamatan Porong Tahun 2021-2022**

Jenis Tanaman	2021	2022
(1)	(2)	(3)
01. Alpukat	1	-
02. Belimbing	220	-
03. Duku/Langsat/Kokosan	-	-
04. Jambu Biji	23	-
05. Jambu Air	-	-
06. Jeruk Siam/Kepron	-	-
07. Mangga	3 616	-
08. Manggis	-	-
09. Nangka/Cempedak	-	-
10. Nenas	-	-
11. Pepaya	-	-
12. Pisang	310	3
13. Rambutan	-	-
14. Salak	-	-
15. Sawo	-	-
16. Sirsak	-	-
17. Sukun	38	2
18. Apel	-	-
19. Lengkeng	-	-
20. Jeruk Lemon	-	-
21. Melinjo	-	-
22. Durian	1	-
<b>Jumlah</b>	<b>4 209</b>	<b>5</b>

Catatan: ...

Sumber: BPS, Statistik Pertanian Hortikultura SPH-SBS

**Tabel 5.8****Luas Tanam dan Luas Panen Padi (Ha) Menurut Desa/  
Kelurahan di Kecamatan Porong Tahun 2022**

<b>Desa/Kelurahan</b>	<b>Tanam</b>	<b>Berhasil dipanen</b>	<b>Puso/ tidak berhasil</b>
(1)	(2)	(3)	(4)
01. Kebonagung	-	-	-
02. Porong	45,09	45,09	-
03. Glagaharum	32 312	32 312	-
04. Plumbon	188,91	188.981	-
05. Gedang	-	-	-
06. Juwet Kenongo	39,42	39,42	-
07. Kedungsolo	111 987	111 987	-
08. Kabakalan	51,5	51,5	-
09. Kesambi	96,84	96,84	-
10. Pamotan	177,72	177,72	-
11. Wunut	178,2	178,2	-
12. Candipari	78	78	-
13. Lajuk	187,5	187,5	-
14. Kedungboto	182 709	182 709	-
15. Pesawahan	297	297	-
<b>Kecamatan Porong</b>	<b>1 667 259</b>	<b>1 667 259</b>	<b>-</b>

Catatan:

...

Sumber:

Kantor Kecamatan Porong

**Tabel 5.9****Luas Tanam dan Luas Panen Palawija (Ha) Menurut Desa/  
Kelurahan di Kecamatan Porong Tahun 2022**

Desa/Kelurahan	Kedelai		Kacang Hijau	
	Tanam	Dipanen	Tanam	Dipanen
(1)	(2)	(3)	(4)	(5)
01. Kebonagung	-	-	-	-
02. Porong	-	-	-	-
03. Glagaharum	-	-	-	-
04. Plumbon	-	-	-	-
05. Gedang	-	-	-	-
06. Juwet Kenongo	-	-	-	-
07. Kedungsolo	-	-	-	-
08. Kabakalan	-	-	-	-
09. Kesambi	-	-	-	-
10. Pamotan	-	-	21	21
11. Wunut	-	-	23	23
12. Candipari	-	-	6	6
13. Lajuk	-	-	-	-
14. Kedungboto	-	-	-	-
15. Pesawahan	-	-	-	-
<b>Kecamatan Porong</b>	<b>-</b>	<b>-</b>	<b>50</b>	<b>50</b>

Catatan: ...

Sumber: Kantor Kecamatan Porong

**Tabel 5.10**

**Luas Tanaman Tebu Menurut Jenis Intensifikasi (Ha) dan Desa/Kelurahan di Kecamatan Porong Tahun 2022**

Desa/Kelurahan	TRI	TRB	TRM	TS I	TS II
(1)	(2)	(3)	(4)	(5)	(6)
01. Kebonagung	89	-	-	-	-
02. Porong	8	-	-	-	-
03. Glagaharum	-	-	-	-	-
04. Plumbon	-	-	-	-	-
05. Gedang	4	-	-	-	-
06. Juwet Kenongo	-	-	-	-	-
07. Kedungsolo	22,2	-	-	-	-
08. Kabakalan	18	-	-	-	-
09. Kesambi	35	-	-	-	-
10. Pamotan	3	-	-	-	-
11. Wunut	33	-	-	-	-
12. Candipari	19	-	-	-	-
13. Lajuk	23	-	-	-	-
14. Kedungboto	20	-	-	-	-
15. Pesawahan	-	-	-	-	-
<b>Kecamatan Porong</b>	<b>274,2</b>	<b>-</b>	<b>-</b>	<b>-</b>	<b>-</b>

Catatan: ...  
 Sumber: Kantor Kecamatan Porong



6

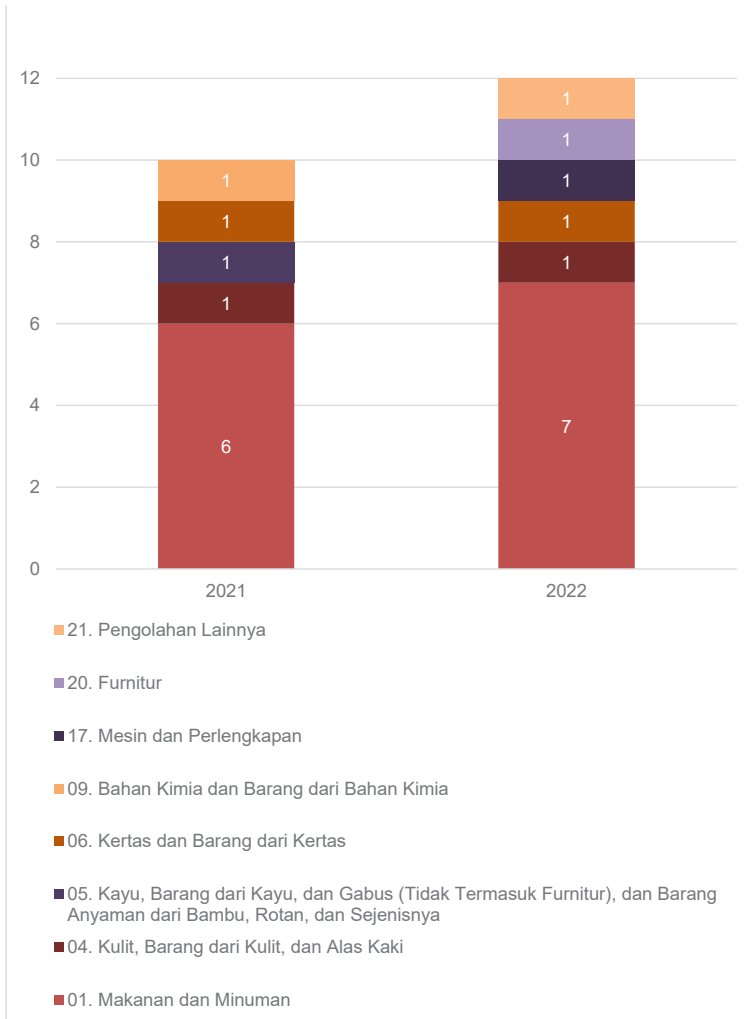
# INDUSTRI







**Gambar 6.1 Banyaknya Industri Besar/Sedang Menurut Jenisnya di Kecamatan Porong Tahun 2021-2022**



Sumber: BPS Kabupaten Sidoarjo


**Tabel 6.1 Banyaknya Industri Besar/Sedang Menurut Jenisnya di Kecamatan Porong Tahun 2021-2022**

Jenis Industri Besar-Sedang	2021	2022
(1)	(2)	(3)
01. Makanan dan Minuman	6	7
02. Pengolahan Tembakau	-	-
03. Tekstil dan Pakaian Jadi	-	-
04. Kulit, Barang dari Kulit, dan Alas Kaki	1	1
05. Kayu, Barang dari Kayu, dan Gabus (Tidak Termasuk Furnitur), dan Barang Anyaman dari Bambu, Rotan, dan Sejenisnya	1	-
06. Kertas dan Barang dari Kertas	1	1
07. Percetakan dan Reproduksi Media Rekaman	-	-
08. Produk dari Batubara dan Penggilingan Minyak Bumi	-	-
09. Bahan Kimia dan Barang dari Bahan Kimia	1	-
10. Farmasi, Produk Obat Kimia, dan Obat Tradisional	-	-
11. Karet, Barang dari Karet dan Plastik	-	-
12. Barang Galian Bukan Logam	-	-
13. Logam Dasar	-	-
14. Barang Logam, Bukan Mesin, dan Peralatannya	-	-
15. Komputer, Barang Elektronik dan Optik	-	-
16. Peralatan Listrik	-	-
17. Mesin dan Perlengkapan	-	1
18. Kendaraan Bermotor, Trailer, dan Semi Trailer	-	-
19. Alat Angkutan Lainnya	-	-
20. Furnitur	-	1
21. Pengolahan Lainnya	-	1
22. Reparasi dan Pemasangan Mesin dan Peralatan	-	-
<b>Kecamatan Porong</b>	<b>10</b>	<b>12</b>

Catatan: ...

Sumber: BPS Kabupaten Sidoarjo

7

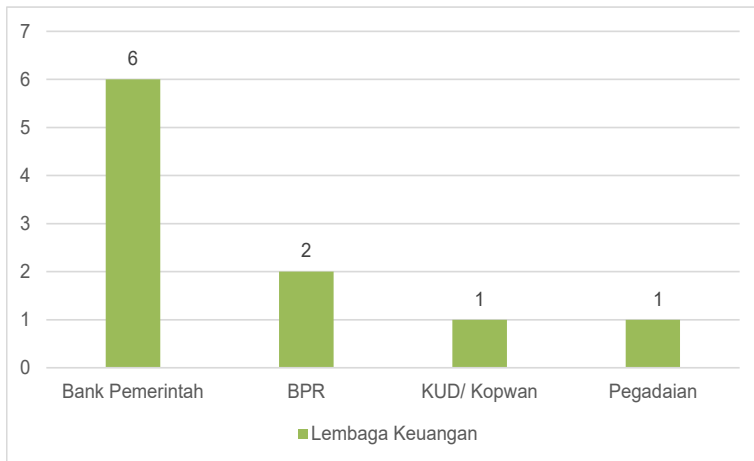


# KEUANGAN DESA





**Gambar 7.1 Banyaknya Sarana Lembaga Keuangan Bank dan Bukan Bank di Kecamatan Porong Tahun 2022**



Sumber/Source : Kantor Kecamatan Porong

**Tabel 7.1****Banyaknya Sarana Lembaga Keuangan Bank dan Bukan Bank Menurut Desa/Kelurahan di Kecamatan Porong Tahun 2022**

Desa/Kelurahan	Bank Pemerintah	BPR	KUD/ Kopwan	Pegadaian
(1)	(2)	(3)	(4)	(5)
01. Kebonagung	-	-	-	-
02. Porong	-	-	-	-
03. Glagaharum	-	-	-	-
04. Plumbon	-	-	-	-
05. Gedang	1	-	-	-
06. Juwet Kenongo	5	2	-	1
07. Kedungsolo	-	-	-	-
08. Kabakalan	-	-	-	-
09. Kesambi	-	-	-	-
10. Pamotan	-	-	-	-
11. Wunut	-	-	-	-
12. Candipari	-	-	-	-
13. Lajuk	-	-	1	-
14. Kedungboto	-	-	-	-
15. Pesawahan	-	-	-	-
<b>Kecamatan Porong</b>	<b>6</b>	<b>2</b>	<b>1</b>	<b>1</b>

Catatan : ..

Sumber: Kantor Kecamatan Porong

**Tabel 7.2****Banyaknya Koperasi Aktif Menurut Desa/Kelurahan dan Jenis Koperasi di Kecamatan Porong Tahun 2022**

<b>Desa/Kelurahan</b>	<b>Jasa</b>	<b>Konsumsi</b>	<b>Pemasaran</b>
(1)	(2)	(3)	(4)
01. Kebonagung	-	4	-
02. Porong	-	9	1
03. Glagaharum	-	1	-
04. Plumbon	-	1	-
05. Gedang	-	3	-
06. Juwet Kenongo	-	4	-
07. Kedungsolo	-	1	-
08. Kabakalan	-	-	-
09. Kesambi	-	-	-
10. Pamotan	-	2	-
11. Wunut	-	2	-
12. Candipari	-	4	-
13. Lajuk	-	5	-
14. Kedungboto	-	2	-
15. Pesawahan	-	1	-
<b>Kecamatan Porong</b>	<b>-</b>	<b>39</b>	<b>1</b>

Lanjutan Tabel 7.2

Desa/Kelurahan	Produsen	Simpan Pinjam	Jumlah
(1)	(5)	(6)	(7)
01. Kebonagung	-	-	4
02. Porong	1	-	11
03. Glagaharum	-	-	1
04. Plumbon	-	-	1
05. Gedang	-	-	3
06. Juwet Kenongo	2	-	6
07. Kedungsolo	1	-	2
08. Kabakalan	-	-	-
09. Kesambi	-	-	-
10. Pamotan	-	-	2
11. Wunut	-	-	2
12. Candipari	-	-	4
13. Lajuk	-	-	5
14. Kedungboto	-	-	2
15. Pesawahan	-	-	1
<b>Kecamatan Porong</b>	<b>4</b>	<b>-</b>	<b>44</b>

Catatan:

Sumber: Dinas Koperasi dan Usaha Mikro Kabupaten Sidoarjo



**Tabel 7.3****Banyaknya Sarana Perekonomian Menurut Desa/  
Kelurahan dan Fasilitasnya di Kecamatan Porong Tahun  
2022**

Desa/Kelurahan	Mini Market	Restoran/ Rumah Makan	Warung / Kedai Makanan Minuman	Toko/Wrg kelontong
(1)	(2)	(3)	(4)	(5)
01. Kebonagung	-	-	35	30
02. Porong	1	-	40	30
03. Glagaharum	-	1	15	18
04. Plumbon	-	-	15	12
05. Gedang	1	1	25	25
06. Juwet Kenongo	9	6	60	50
07. Kedungsolo	1	1	20	25
08. Kabakalan	-	-	15	8
09. Kesambi	-	1	35	30
10. Pamotan	-	-	10	15
11. Wunut	1	1	20	25
12. Candipari	2	1	25	25
13. Lajuk	2	1	25	25
14. Kedungboto	-	-	15	15
15. Pesawahan	-	-	20	20
<b>Kecamatan Porong</b>	<b>16</b>	<b>13</b>	<b>375</b>	<b>353</b>

Lanjutan Tabel 7.3

Desa/Kelurahan	Penginapan	Pasar dengan Bangunan Permanen	SPBU	Pasar Tanpa Bangunan
(1)	(6)	(7)	(8)	(9)
01. Kebonagung	-	-	-	-
02. Porong	-	-	-	-
03. Glagaharum	-	-	-	-
04. Plumbon	-	-	-	-
05. Gedang	-	-	-	-
06. Juwet Kenongo	-	-	-	-
07. Kedungsolo	-	-	-	-
08. Kabakalan	-	-	-	-
09. Kesambi	-	-	-	-
10. Pamotan	-	-	-	-
11. Wunut	-	-	-	-
12. Candipari	-	-	-	-
13. Lajuk	-	-	1	-
14. Kedungboto	-	-	-	-
15. Pesawahan	-	-	-	-
<b>Kecamatan Porong</b>	<b>-</b>	<b>1</b>	<b>2</b>	<b>1</b>

Catatan:

...

Sumber:

Kantor Kecamatan Porong





**ST 2023**  
**SENSUS PERTANIAN**

**BerAKHLAK**  
Berorientasi Pelayanan Akuntabel Kompeten  
Harmonis Loyal Adaptif Kolaboratif

# DATA

MENCERDASKAN BANGSA



**BADAN PUSAT STATISTIK  
KABUPATEN SIDOARJO**

Jl. Pahlawan No. 140 - Sidoarjo

Telp.: (031) 8941744 Fax.: (031) 89464733

Homepage: <http://sidoarjokab.bps.go.id>, E-mail: [bps3515@bps.go.id](mailto:bps3515@bps.go.id)

